

Recorrido 1 en 8 etapas (necesitamos 11 días)














































1) Samos – Sarria -----	14.0 km
2) Sarria – Portomarín -----	21.6 Km
3) Portomarín – Palas de Rei -----	24.5 Km
4) Palas de Rei – Melide -----	15.1 Km
5) Melide – Arzua -----	13.6 Km
6) Arzua – Pedrouzo -----	18.8 Km
7) Pedrouzo – Monte do Gozo -----	15.8 Km
8) Monte do Gozo – Santiago -----	4.5 Km
Total-----	127.9 Km



Recorrido 2 (necesitamos 9 días)

1) Samos – Sarria -----	14.0 km
2) Sarria – Portomarín -----	21.6 Km
3) Portomarín – Palas de Rei -----	24.5 Km
4) Palas de Rei – Arzúa -----	28.7 Km
5) Arzúa – Monte do Gozo -----	34.6 Km
6) Monte do Gozo – Santiago -----	04.5 Km
Total -----	127.9 Km

Recorrido 3 (necesitamos 8 días)

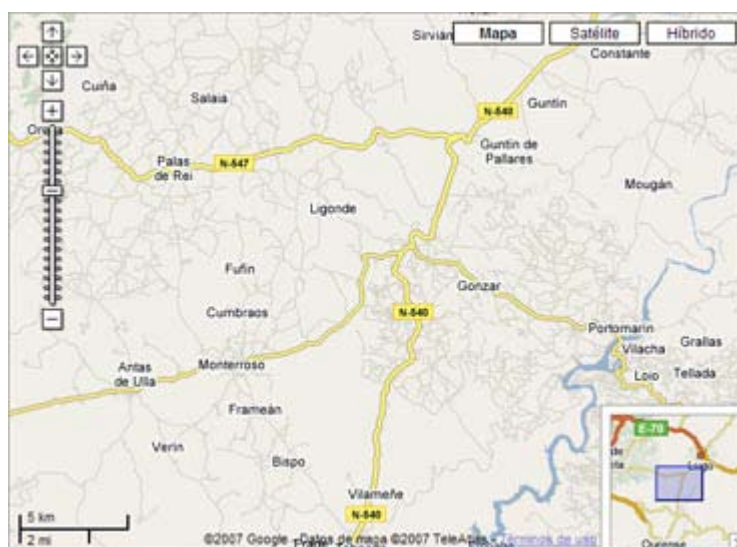
1) Samos – Portomarín -----	35.6 Km
2) Portomarín – Palas de Rei -----	24.5 Km
3) Palas de Rei – Arzúa -----	28.7 Km
4) Arzúa – Monte do Gozo -----	34.6 Km
5) Monte do Gozo – Santiago -----	04.5 Km
Total -----	127.9 Km

5	Brea	        
	25.3 Km	
6	Ferreiros	        
	27 Km	
7	As Rozas	        
	28.8 Km	
8	Vilachá	        
	33.8 Km	
9	Portomarín	        
	35.6 Km	

[Ver leyenda](#)  disponible  no disponible

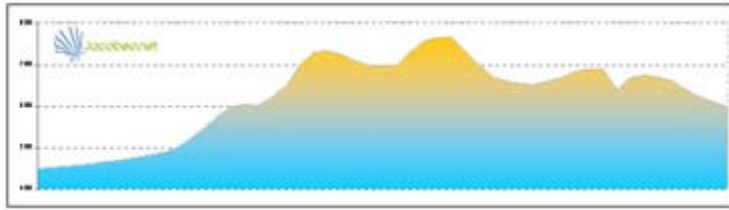
30Portomarín - Palas de Rei SalidaLlegadaKm PortomarínPalas de Rei**24.5 Km** Datos de la etapa

Mapa de la etapa:



[ir a coordenadas en Google](#)

Perfil de la etapa:



[ampliar perfil](#)

Desnivel máximo: 0

Localidades relacionadas:

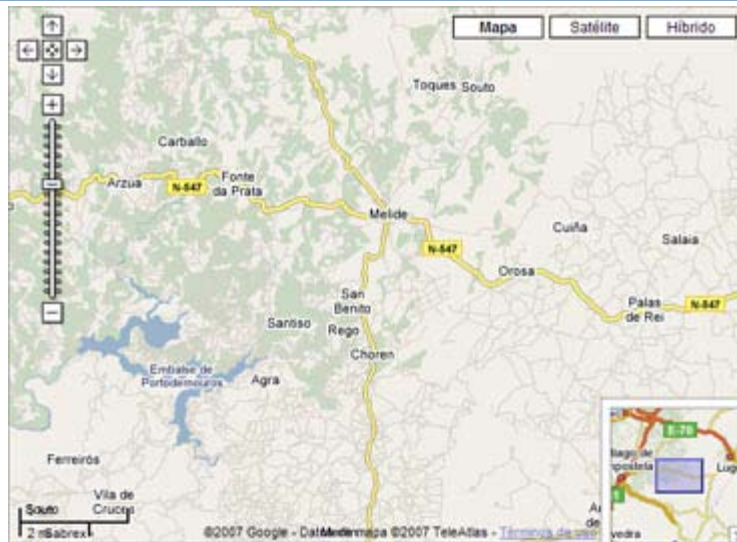
	@	🔍	✂	H	🏠	👁	🚑	+	🔄
1 Portomarín 0 Km	🟢	🟢	🟢	🟢	🟢	🟢	🟢	🟢	🟢
2 Gonzar 7.7 Km	🟡	🟡	🟢	🟡	🟢	🟡	🟡	🟡	🟡
3 Castromaior 8.9 Km	🟡	🟡	🟢	🟡	🟡	🟡	🟡	🟡	🟡
4 Hospital de la Cruz 11.3 Km	🟡	🟡	🟢	🟢	🟢	🟡	🟡	🟡	🟡
5 Ventas de Narón 12.7 Km	🟡	🟡	🟢	🟡	🟢	🟡	🟡	🟡	🟡
6 Ligonde 15.8 Km	🟡	🟡	🟢	🟡	🟢	🟡	🟡	🟡	🟡
7 Airexe 17.1 Km	🟡	🟡	🟡	🟡	🟢	🟡	🟡	🟡	🟡
8 Avenostre 22.3 Km	🟡	🟡	🟢	🟡	🟡	🟡	🟡	🟡	🟡
9 Palas de Rei 24.5 Km	🟢	🟢	🟢	🟢	🟢	🟢	🟢	🟢	🟢

[Ver leyenda](#)

🟢 disponible 🟡 no disponible

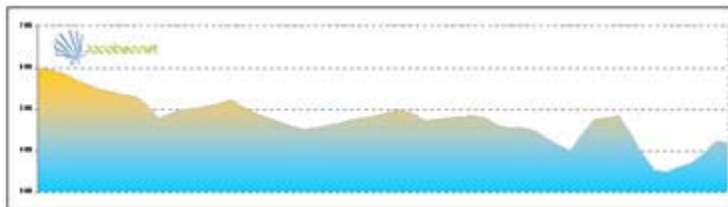
Palas de Rei - Arzúa SalidaLlegadaKm Palas de ReiArzúa**28.7 Km** Datos de la etapa

Mapa de la etapa:



[ir a coordenadas en Google](#)


























































Perfil de la etapa:



[ampliar perfil](#)

Desnivel máximo: 0

Localidades relacionadas:

									
1 Palas de Rei 0 Km									
2 Casanova 5.8 Km									
3 Leboreiro 9.2 Km									
4 Furelos 13.2 Km									
5 Melide 15.1 Km									
6 Boente 20.7 Km									

7	A Castañeda	● ● ● ● ● ● ● ● ● ●
	22.9 Km	
8	Ribadiso da Baixo	● ● ● ● ● ● ● ● ● ●
	26 Km	
9	Arzúa	● ● ● ● ● ● ● ● ● ●
	28.7 Km	

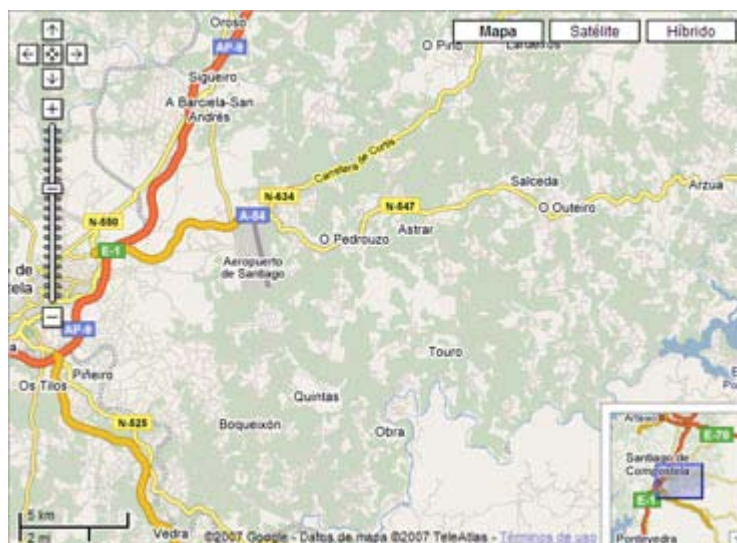
[Ver leyenda](#) ● disponible ● no disponible

Arzúa - Monte del Gozo SalidaLlegadaKm ArzúaMonte del Gozo**34.6 Km**

Esto se acaba. Iniciamos nuestra jornada en un camino más transitado y mucho mejor señalizado: cada medio kilómetro veremos un mojón pétreo que nos recuerda lo cerca que nos encontramos de nuestro destino. Esta larga etapa transcurre cerca de la carretera N-547. Se avanza casi siempre por camino, perfectamente transitable a pie y en bici, por las poblaciones de As Barrosas, Preguntoño (km 2,5), Cortobe, Peroxa, Taberna Vella, A Calzada, Calle, Salceda, Xen y Brea, hasta que crucemos (una vez más a lo largo del día) la N-547 en un alto a la altura de dos restaurantes, desde donde se inicia un descenso que pasa por Santa Irene (km 17,5) y Arca (km 19), localidades ambas en las que hay refugios para peregrinos. Desde Arca por cómo camino llegamos a Amenal (km 23). Aquí iniciamos un fuerte ascenso que nos lleva al aeropuerto y, finalmente, a Lavacolla (km 28). Parece que está cerca el final, pero aún quedan seis largos kilómetros por el Monte del Gozo, pasando por el centro de la televisión gallega, la televisión española, el camping y, finalmente, el enorme refugio de peregrinos.

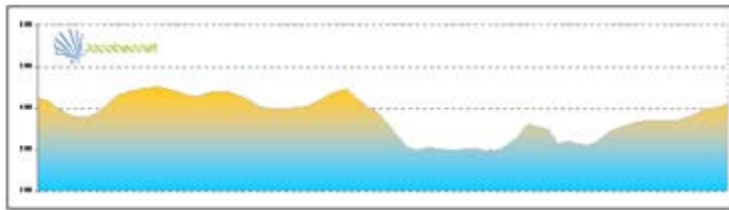
Datos de la etapa

Mapa de la etapa:



[ir a coordenadas en Google](#)

Perfil de la etapa:



[ampliar perfil](#)

Desnivel máximo: 0

Localidades relacionadas:

	@	🏠	🔧	H	🏠	👁️	🗺️	+	📍
1 Arzúa 0 Km	🟢	🟢	🟢	🟢	🟢	🟢	🟢	🟢	🟢
2 Salceda 11 Km	🟡	🟡	🟢	🟡	🟡	🟢	🟡	🟡	🟡
3 Santa Irene 15.6 Km	🟡	🟡	🟢	🟡	🟢	🟡	🟡	🟡	🟡
4 Rúa 17.6 Km	🟡	🟡	🟢	🟢	🟡	🟡	🟡	🟡	🟡
5 Pedrouzo 18.8 Km	🟡	🟡	🟢	🟢	🟢	🟢	🟢	🟢	🟢
6 Labacolla 28.8 Km	🟡	🟡	🟢	🟢	🟡	🟢	🟡	🟡	🟡
7 San Marcos 33.6 Km	🟡	🟡	🟢	🟡	🟡	🟢	🟡	🟡	🟡
8 Monte del Gozo 34.6 Km	🟢	🟡	🟢	🟡	🟢	🟢	🟡	🟢	🟢

[Ver leyenda](#)

🟢 disponible 🟡 no disponible

Monte del Gozo - Santiago de Compostela SalidaLlegadaKm Monte del GozoSantiago de Compostela**4.5 Km**

Una vez descansados en el Monte del Gozo, hoy no hace falta madrugar, realizamos

esta corta etapa para llegar a la Catedral de Santiago, dar el abrazo al Apóstol y participar en la misa del peregrino de las 12 de la mañana. Cientos de kilómetros y vivencias nos separan de nuestro punto de partida. Kilómetros de alegría, de muchos sufrimientos, de lluvia incesante, de barro o de sol. Bosques, pueblos y praderas. Hemos compartido gratos momentos con nuestros compañeros de peregrinación, y también disfrutando de largas horas de soledad. Ya estamos ante la tumba de Santiago, nuestra meta. Es momento de alegría y de celebración; tras abrazar con emoción la figura del Apóstol nos encaminamos a la cripta, como tantos cientos de miles de peregrinos lo han hecho a lo largo de la historia, para dar gracias a Santiago y rezar por las intenciones meditadas a lo largo del Camino. Saldremos de la Catedral e iniciaremos nuestro nuevo Camino, el de la vida diaria, con la ilusión y a fuerza del peregrino jacobeo.

Datos de la etapa

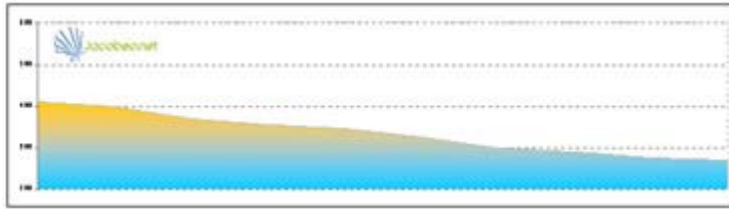


Mapa de la etapa:



[ir a coordenadas en Google](#)

Perfil de la etapa:



[ampliar perfil](#)

Desnivel máximo: 0

Localidades relacionadas:



1 [Monte del Gozo](#)

0 Km



2 [Santiago de Compostela](#)

4.5 Km



[Ver leyenda](#)

disponible no disponible

ALBERGUES:

SAMOS

Albergue de peregrinos del Monasterio de Samos

No cuenta con cocina.

Dirección: Monasterio de Samos, 1 **Horario:** De 14:30 a 22:30 h. **Responsable:** Padre Domingo

Precio: la voluntad **Nº Plazas:** 90 **Teléfono:** (+34) 982 546 046

SARRIA

Albergue de peregrinos privado O Durmiñento

Cuenta con lavadora y calefacción. No así con cocina para uso del peregrino, aunque ofrecen menús.

Dirección: Rúa Maior nº 44 **Horario:** De 10 a 23 h. **Responsable:** Jorge Urrutia **Precio:** 8 € **Nº**

Plazas: 42 **Teléfono:** (+34) 600 862 508

Albergue de peregrinos de Sarria de la Xunta de Galicia

Cuenta con lavadora, secadora y calefacción.

Dirección: c/Mayor 31 **Horario:** De 13 a 23 h. **Responsable:** Mari Carmen Arias **Precio:** 3 € **Nº**

Plazas: 40 **Teléfono:** (+34) 660 396 813 °

Albergue de peregrinos privado Los Blasones

Cuenta con lavadora, secadora y calefacción.

Horario: De 11 a 23 h. **Responsable:** Aurora Gudín **Precio:** 6 € **Nº Plazas:** 30 **Teléfono:**

(+34) 600 512 565 **Email:** emiliocasal@yahoo.es

Albergue de peregrinos privado Don Álvaro

Cuenta con lavadora, secadora y calefacción.

Dirección: C/ Mayor 10 **Horario:** De 9 a 23 h. **Responsable:** Mónica López **Precio:** 6 - 7 € **Nº**

Plazas: 32 **Teléfono:** (+34) 98... / (+34) 68...

Email: info@alberguedonalvaro.com **Web:** www.alberguedonalvaro.com

Albergue de peregrinos privado A Pedra

Cuenta con lavadora y calefacción.

Dirección: Vigo de Sarria nº 19 **Responsable:** José **Precio:** 8 € **Nº Plazas:** 15 **Teléfono:**

(+34) 9825301300 / (+34) 652517199

BARBADELO

Albergue de peregrinos de Barbadelo de la Xunta de Galicia

Cuenta con lavadora y calefacción.

Horario: De 13 a 23 h. **Responsable:** González **Precio:** 3 € **Nº Plazas:** 18 **Teléfono:** (+34) 660 396 814

PORTOMARÍN

Albergue de peregrinos de Portomarín de la Xunta de Galicia

Cuenta con lavadora y calefacción.

Horario: De 13 a 23 h. **Responsable:** Tina Vázquez **Precio:** 3 € **Nº Plazas:** 100

TLF: 982545143 / 660396816

Albergue de peregrinos privado Ferramenteiro

Cuenta con lavadora, secadora y calefacción.

Horario: De 7 a 23 h. **Responsable:** M^ª Luz García Arias **Precio:** 8 - 10 € **Nº Plazas:** 110

Teléfono: (+34) 982 545 362

Albergue de peregrinos privado El Caminante

Cuenta con servicio de lavandería y calefacción. No hay cocina, aunque sí un microondas.

Horario: De Semana Santa a Septiembre, de 12 a 24 h. **Responsable:** Asunción López **Precio:** 9

- 30 € **Nº Plazas:** 48 **Teléfono:** (+34) 982 545 176

PALAS DE REI

Albergue de peregrinos de Palas de Rei de la Xunta de Galicia

Cuenta con lavadora, secadora y calefacción.

Horario: De 13 a 23 h. **Responsable:** María Ramona García **Precio:** 3 € **Nº Plazas:** 60

Teléfono: (+34) 660 396 820

Albergue de peregrinos privado O Abrigadoiro

Cuenta con lavadora y calefacción.

Dirección: San Xulian do Camiño s/n **Horario:** De Semana Santa a noviembre, de 7 a 23 h.

Responsable: Carmen y Miguel Ángel **Precio:** 10 € **Nº Plazas:** 12

TLF: 982374117 / 676596975

MELIDE

Albergue de peregrinos de Melide de la Xunta de Galicia

Admite peregrinos a caballo. Dispone de lavadoras y secadoras. El refugio es demasiado grande para tener un orden cuando se llena.

Dirección: Rúa San Antonio s/n **Horario:** Abre a partir de las 13:00 h. **Responsable:** Concepción

Amo **Precio:** 3 € **Nº Plazas:** 130 **Teléfono:** (+34) 660 396 822

ARZÚA

Albergue de peregrinos de Arzúa de la Xunta de Galicia

Cuenta con lavadora y calefacción.

Horario: De 13 a 23 h. **Responsable:** Celia Maroño **Precio:** 3 € **Nº Plazas:** 46 **Teléfono:**

(+34) 660 396 824

Albergue de peregrinos privado Don Quijote **Dirección:** C/ Lugo 130, 1 **Responsable:** Pensión

Rúa **Teléfono:** (+34) 981 500 139 **Email:** pensionrue@hotmail.com

Web: www.alberguedonquijote.com

Albergue de peregrinos privado Santiago Apóstol

Cuenta con restaurante y cafetería. También con cocina para uso del peregrino, lavadora, secadora y el albergue, con ascensor, está adecuado para minusválidos.

Dirección: Avda. de Lugo, 107. **Responsable:** Javier, Inma o Ricardo. **Precio:** 8 € **Nº Plazas:** 84

TLF: 981508132 / 981500004

Albergue de peregrinos privado Vía Lactea

Admite reservas.

Cuenta con lavadora y secadora.

Horario: Abierto de 7 a 23 h, todo el año. **Responsable:** Alfonso, Borja o M* del Carmen.

Precio: 10 € **Nº Plazas:** 60

Teléfono: (616759447 / 981500581 / 981500 244

Email: vialacteaalbergue@hotmail.com **Web:** www.alberguevialactea.com

PEDROUZO

Albergue de peregrinos de Arca do Pino de la Xunta de Galicia

Cuenta con lavadora y calefacción.

Horario: De 13 a 23 h. **Responsable:** María Obdulia Rendo **Precio:** 3 € **Nº Plazas:** 120

Teléfono: (+34) 660 396 826

MONTE DO GOZO

Albergue de peregrinos del Monte del Gozo der la Xunta de Galicia.

(Dentro del complejo "Monte de Gozo"). Posee lavadora, secadora y calefacción.

Horario: De 13:30 a 23 h. **Responsable:** Manuel Mariño **Precio:** 3 € **Nº Plazas:** 500

TLF: 981558942 / 660396827

SANTIAGO DE COMPOSTELA

Albergue de peregrinos del Seminario Menor La Asunción de Santiago de Compostela

Es necesario saco de dormir.

Cuenta, entre otros servicios, con lavadora, secadora, consigna y conexión a Internet.

Dirección: Avda. Quiroga Palacios, 2A **Horario:** Abre a las 8:30 h y cierra a las 23 h. Hay que abandonarlo antes de las 9:30 h aunque permanezcas en él los tres días **Precio:** 9,50 € hasta el

30 de junio. 12 € hasta el 16 de septiembre. 10 € en adelante. **Nº Plazas:** 177 **Teléfono:**

(+34) 881 031 768 **Email:** info@albergueseminariomenor.com

Web: www.albergueseminariomenor.com

Albergue de peregrinos Acuario

No tiene cocina a disposición de los peregrinos aunque si comedor, lavadora y secadora.

Dirección: En la calle Estocolmo, 2 (bajando unas escaleras a la altura del Hostal San Lázaro, en la calle Baliño **Horario:** De 13:30 a 24 h. Abierto de marzo a noviembre. **Responsable:** Arantxa

Imaz **Precio:** 7 € **Nº Plazas:** 50 **Teléfono:** (+34) 981 575 438

Albergue de peregrinos San Lázaro

En la rúa San Lázaro. Posee calefacción, lavadora y secadora.

Horario: De 13:30 a 21 h. **Responsable:** Ángel Arpa **Precio:** Cuesta 10 € la primera noche y 7 € las dos siguientes, con toalla y ropa de cama. **Nº Plazas:** 80 **Teléfono** (+34) 981 571 488